

Društvo s ograničenom odgovornošću  
za graditeljstvo i usluge  
Gornji Prnjarovec 41A, Križ  
OIB: 89476647133  
tel: 098/472-690  
e-mail: info@alproing.hr

**Investitor:** OPĆINA ŠANDROVAC  
Bjelovarska 6, 43 227 Šandrovac  
OIB: 35024150994

**Građevina:** NERAZVRSTANA CESTA NC 008  
(MALA PUPELICA-ŠAŠNJEVAC-ŠANDROVAC)

**Zahvat:** REKONSTRUKCIJA NERAZVRSTANE CESTE NC 008

**Lokacija:** k.č.br. 643, 398/1, 650/2, 639 k.o. Pупelica i 2167 k.o. Šandrovac

**ZOP:** 13/23

**OPIS I GRAFIČKI PRIKAZ GRAĐEVINE**  
(za ishоđenje posebnih uvjeta građenja)

**Projektant:** Alen Leljak, mag.ing.aedif. G 5916

**Direktor:** Alen Leljak

**Mjesto i datum:** Križ, rujан 2023.

<b>AL PRO ING</b> d.o.o.	<b>Investitor:</b>	OPĆINA ŠANDROVAC, Bjelovarska 6, 43 227 Šandrovac	ZOP: 13/23	rujan 2023.
	<b>Lokacija:</b>	k.č.br. 643, 398/1, 650/2, 639 k.o. Pupelica i 2167 k.o. Šandrovac		
	<b>Građevina:</b>	Nerazvrstana cesta NC 008 (Mala Pupelica-Šašnjevac-Šandrovac)		

## Sadržaj:

### I.) OPĆI DIO:

1. Rješenje o imenovanju projektanta

### II.) TEHNIČKI DIO

1. Uvod
2. Lokacija i postojeće stanje
3. Opis i idejno rješenje namjeravanog zahvata u prostoru
4. Grafički prilozi

<b>AL PRO ING</b> d.o.o.	<b>Investitor:</b>	OPĆINA ŠANDROVAC, Bjelovarska 6, 43 227 Šandrovac	ZOP: 13/23	rujan 2023.
	<b>Lokacija:</b>	k.č.br. 643, 398/1, 650/2, 639 k.o. Pupelica i 2167 k.o. Šandrovac		
	<b>Građevina:</b>	Nerazvrstana cesta NC 008 (Mala Pupelica-Šašnjevac-Šandrovac)		

## I.) OPĆI DIO

<b>AL PRO ING</b> d.o.o.	<b>Investitor:</b>	OPĆINA ŠANDROVAC, Bjelovarska 6, 43 227 Šandrovac	ZOP: 13/23	rujan 2023.
	<b>Lokacija:</b>	k.č.br. 643, 398/1, 650/2, 639 k.o. Pupelica i 2167 k.o. Šandrovac		
	<b>Građevina:</b>	Nerazvrstana cesta NC 008 (Mala Pupelica-Šašnjevac-Šandrovac)		

## 1. Rješenje o imenovanju projektanta

Na temelju „Zakona o gradnji“ (NN 153/13, 20/17, 39/19 i 125/19) donosi se

### RJEŠENJE br. 13/23

kojim se ovlaštenu inženjer Alen Leljak, mag.ing.aedif. G 5916, imenuje za projektanta izrade Opisa i prikaza zahvata građevine za ishođenje Posebnih uvjeta građenja za rekonstrukciju nerazvrstane ceste NC 008 (Mala Pupelica – Šašnjevac - Šandrovac) za investitora Općinu Šandrovac, Bjelovarska 6, 43 227 Šandrovac, OIB: 35024150994.

#### Obrazloženje:

Imenovani ima rješenje o upisu u imenik ovlaštenih inženjera KLASA: UP/I-360-01/17-01/278, URBROJ: 251-500-03-17-6 od 25.travnja 2023. godine.

Ovo rješenje izdaje se imenovanom ovlaštenom inženjeru u skladu s „Zakonom o gradnji“ (NN 153/13, 20/17, 39/19 i 125/19).

ZA INVESTITORA:



<b>AL PRO ING</b> d.o.o.	<b>Investitor:</b>	OPĆINA ŠANDROVAC, Bjelovarska 6, 43 227 Šandrovac	ZOP: 13/23	rujan 2023.
	<b>Lokacija:</b>	k.č.br. 643, 398/1, 650/2, 639 k.o. Pupelica i 2167 k.o. Šandrovac		
	<b>Građevina:</b>	Nerazvrstana cesta NC 008 (Mala Pupelica-Šašnjevac-Šandrovac)		

## II.) TEHNIČKI DIO

<b>AL PRO ING</b> d.o.o.	<b>Investitor:</b>	OPĆINA ŠANDROVAC, Bjelovarska 6, 43 227 Šandrovac	ZOP: 13/23	rujan 2023.
	<b>Lokacija:</b>	k.č.br. 643, 398/1, 650/2, 639 k.o. Pupelica i 2167 k.o. Šandrovac		
	<b>Građevina:</b>	Nerazvrstana cesta NC 008 (Mala Pupelica-Šašnjevac-Šandrovac)		

## 1. Uvod

Na zahtjev investitora sukladno projektnom zadatku Investitora, pristupilo se izradi Opisa i prikaza zahvata u prostoru za ishođenje posebnih uvjeta građenja za izradu Glavnog projekta za rekonstrukciju nerazvrstane ceste NC 008 (Mala Pupelica-Šašnjevac-Šandrovac) zajedno s oborinskom odvodnjom na k.č.br. 643, 398/1, 650/2, 639 k.o. Pupelica i 2167 k.o. Šandrovac.

Svrha Opisa i prikaza zahvata u prostoru je ishođenje posebnih uvjeta građenja temeljem kojih će se izraditi Glavni projekt u skladu s odredbama Zakona o gradnji („Narodne novine“ br. 153/13, 20/17, 39/19 i 125/19).

Planiranim zahvatom se predviđa rekonstrukcija nerazvrstene ceste NC 008 (Mala Pupelica-Šašnjevac-Šandrovac).

Obuhvat zahvata Predmetne građevine čine k.č.br. 643, 398/1, 650/2, 639 k.o. Pupelica i 2167 k.o. Šandrovac, koje su smještene u naselju Pupelica (vidljivo na Situaciji na DOF podlozi M 1 : 5000).

Važeći dokument prostora za predmetnu lokaciju je:

- III. Izmjene i dopune Prostornog plana uređenja Općine Šandrovac („Općinski glasnik Općine Šandrovac“ broj 23/05, 5/13, 4/15, 3/19).

## 2. Lokacija i postojeće stanje

### Prometnica i nogostup

Postojeća nerazvrstana cesta NC 008 asfaltirana je u širini cca 3,6 – 4,2 m u duljini od oko 1.310,0 m (do spoja sa k.č.br. 638), dok je ostatak u duljini od oko 1.800,00m završna obloga makadam u širini cca 3,0m. Početak postojeće NC 008 predviđene za rekonstrukciju je spoj sa županijskom cestom ŽC 2322, dok trasa iste završava spojem na nerazvrstanu cestu NC 007. Uz postojeću NC 008 je izgrađen otvoren odvodni jarak dijelom sa betonskom završnom obradom, dijelom zemljani. Odvodni jarak je dijelom izveden obostrano uz cestu te dijelom sa jedne strane ovisno o konfiguraciji terena. Preostalu površinu pojasa nerazvrstane ceste čine zelene površine i kolni prilazi.

### Instalacije:

Na predmetnom području obuhvata postoji sustav vodovoda, nadzemna elektroenergetska infrastruktura i elektronička komunikacijska infrastruktura.

Stupovi javne rasvjete smješteni su s istočne strane predmetne nerazvrstane ceste, te preko određenih dijelova trase prolaze instalacije srednjeg i niskog napona.

Projektno rješenje će biti potrebno usuglasiti sa posebnim uvjetima nadležnog javnopravnog tijela.

<b>AL PRO ING</b> d.o.o.	<b>Investitor:</b>	OPĆINA ŠANDROVAC, Bjelovarska 6, 43 227 Šandrovac	ZOP: 13/23	rujan 2023.
	<b>Lokacija:</b>	k.č.br. 643, 398/1, 650/2, 639 k.o. Pupelica i 2167 k.o. Šandrovac		
	<b>Građevina:</b>	Nerazvrstana cesta NC 008 (Mala Pupelica-Šašnjevac-Šandrovac)		

### 3. Opis namjeravanog zahvata u prostoru

Predmet ovog elaborata je izrada projektne dokumentacije za zahvat u prostoru rekonstrukcija nerazvrstane ceste NC 008 i njoj pripadna oborinska odvodnja (Mala Pupelica-Šašnjevac-Šandrovac) u ukupnoj duljini cca 3.110,00 m.

Predmetna rekonstrukcija predviđa se na k.č.br. 643, 398/1, 650/2, 639 k.o. Pupelica i 2167 k.o. Šandrovac prema Situaciji u prilogu te u svemu prema uvjetima javno pravnih tijela.

Planirana trasa prikazana je na DOF podlozi M 1 : 5000.

Horizontalni i vertikalni položaj planirane rekonstrukcije će se prilagoditi postojećoj prometnici i instalacijama te posebnim i terenskim uvjetima.

Na predmetnom obuhvatu zahvata predviđaju se sljedeći radovi:

- rekonstrukcija prometnice(zamjena nosivog sloja prometnice te izrada završnog sloja od asfaltbetona u čitavoj dužini predmetne nerazvrstane ceste),
- oborinska odvodnja,

#### 3.1. Oblik i veličina građevne čestice, odnosno obuhvat zahvata u prostoru

Dionica ceste je ukupne dužine cca  $l = 3.110,00$  m. Širine kolnika na dijelu nerazvrstane ceste u duljini od oko 1.310,0 m iznosi  $\check{s} = 4,00$  m, dok je ostatak u duljini cca 1.800,00m širine kolnika  $\check{s}=3,00$ m. Oborinska odvodnja predviđa se cijelom dužinom trase ceste, obostrano ili sa jedne strane ovisno o konfiguraciji terena i mogućnostima na istoj.

Početak se nalazi na spoju nerazvrstane ceste NC 008 i županijske ceste ŽC 2232 (k.č.br.643), a završetak ceste nalazi uz na spoju sa nerazvrstanom cestom NC 007 (k.č.br. 2167).

Kolnik planirane rekonstrukcije ceste izvesti će se sa asfaltnim zastorom.

#### 3.2. Namjena građevine

Namjena građevine je javna. Zahvat se sastoji od rekonstrukcije prometnice i oborinske odvodnje prometnice.

<b>AL PRO ING</b> d.o.o.	<b>Investitor:</b>	OPĆINA ŠANDROVAC, Bjelovarska 6, 43 227 Šandrovac	ZOP: 13/23	rujan 2023.
	<b>Lokacija:</b>	k.č.br. 643, 398/1, 650/2, 639 k.o. Pupelica i 2167 k.o. Šandrovac		
	<b>Građevina:</b>	Nerazvrstana cesta NC 008 (Mala Pupelica-Šašnjevac-Šandrovac)		

### 3.3. Veličina i površina građevine

Prometnica je duljine  $L = \text{cca } 3.110,00 \text{ m}$ , širina je:  $\check{s} = 4,0 \text{ m}$  i  $3,0 \text{ m}$ .

Površina obuhvata zahvata:  $P = \text{cca } 38.000,00 \text{ m}^2$

### 3.4. Smještaj građevine na prostoru građevinske čestice

Prometnica i oborinska odvodnja će biti izvedeni unutar katastarskih čestica k.č.br. 643, 398/1, 650/2, 639 k.o. Pupelica i 2167 k.o. Šandrovac.

### 3.5. Oblikovanje građevine

Oblikovanje građevine biti će u skladu s namjenom, kako bi se osigurali uvjeti sigurnosti, zaštite od požara, zaštite okoliša, stabilnosti, funkcionalnosti, ekonomičnosti i trajnosti.

### 3.6. Uređenje građevinske čestice

Usklađenje gruntovnih i katastarskih vlasnika i drugih podataka te pribavljanje suglasnosti od vlasnika zemljišta dužan je pribaviti investitor prije početka radova.

Nakon završetka radova izvođač je dužan vratiti zemljište u prvobitno stanje.

### 3.7. Način i uvjeti priključenja građevinske čestice, odnosno građevine na javnu prometnu površinu i komunalnu infrastrukturu

Predmetna građevina je nerazvrstana cesta, koja je na svom početku priključena na postojeću županijsku cestu ŽC 2232 i na završetku priključena na nerazvrstanu cestu NC 007.

Oborinska odvodnja prometnice će se i nadalje zadržati kao otvoreni sustav odvodnje prometnice.

### 3.8. Način sprečavanja nepovoljnog utjecaja na okoliš

Kako bi osigurali uvjete i zahtjeve bitne za ispunjavanje tehničkih svojstava i temeljnih zahtjeva za građevinu biti će potrebno prilikom izvođenja radova upotrebljavati materijale, tehnologije i opreme u obliku kako će biti propisano Glavnim projektom te na temelju Posebnih uvjeta javnopravnih tijela.

Građevina svojim postojanjem ne čini nepovoljan utjecaj na okoliš.



<b>AL PRO ING</b> d.o.o.	<b>Investitor:</b>	OPĆINA ŠANDROVAC, Bjelovarska 6, 43 227 Šandrovac	ZOP: 13/23	rujan 2023.
	<b>Lokacija:</b>	k.č.br. 643, 398/1, 650/2, 639 k.o. Pupelica i 2167 k.o. Šandrovac		
	<b>Građevina:</b>	Nerazvrstana cesta NC 008 (Mala Pupelica-Šašnjevac-Šandrovac)		

Katastarske čestice obuhvaćene zahvatom:

<b>REKONSTRUKCIJA PROMETNICE I OBORINSKE ODVODNJE</b>							
<b>R. br.</b>	<b>k.o.</b>	<b>k.č.br.- katastar</b>	<b>br.zk uloška</b>	<b>posjedovni list br.</b>	<b>vlasnik</b>	<b>posjednik /upravitelj</b>	<b>zabilježba</b>
1.	Pupelica	643	721	584	RH	ŽUPANIJSKA UPRAVA ZA CESTE BJELOVARSKO- BILOGORSKE ŽUPANIJE	-
2.	Pupelica	398/1	719	583	Općina Šandro vac	Općina Šandrovac	-
3.	Pupelica	650/2	3	301	RH	Hrvatske vode	zabrana otuđenja i opterećenja nekretnina založnim pravom, uz naznaku posljedice ništetnosti pravnih poslova
4.	Pupelica	639	719	583	Općina Šandro vac	Općina Šandrovac	-
5.	Šandrovac	2167	1810	1270	Općina Šandro vac	Općina Šandrovac	-

<b>AL PRO ING</b> d.o.o.	<b>Investitor:</b>	OPĆINA ŠANDROVAC, Bjelovarska 6, 43 227 Šandrovac	ZOP: 13/23	rujan 2023.
	<b>Lokacija:</b>	k.č.br. 643, 398/1, 650/2, 639 k.o. Pupelica i 2167 k.o. Šandrovac		
	<b>Građevina:</b>	Nerazvrstana cesta NC 008 (Mala Pupelica-Šašnjevac-Šandrovac)		

## 4. Grafički prilozi

- ZK izvadak
- Kopija katastarskog plana za k.č. 643 u M 1:5000
- Kopija katastarskog plana za k.č. 398/1 u M 1:2000
- Kopija katastarskog plana za k.č. 650/2 u M 1:1000
- Kopija katastarskog plana za k.č. 639 u M 1:5000
- Kopija katastarskog plana za k.č. 2167 u M 1:5000
  
- DISPOZICIJA PLANIRANE GRAĐEVINE NA DOF PODLOZI M 1:5000
- KARAKTERISTIČNI POPREČNI PRESJECI U M 1:50

Projektant:  
Alen Leljak, mag.ing.aedif., G 5916

AL PRO ING d.o.o.	Investitor:	OPĆINA ŠANDROVAC, Bjelovarska 6, 43 227 Šandrovac	ZOP: 13/23	rujan 2023.
	Lokacija:	k.č.br. 643, 398/1, 650/2, 639 k.o. Pupelica i 2167 k.o. Šandrovac		
	Građevina:	Nerazvrstana cesta NC 008 (Mala Pupelica-Šašnjevac-Šandrovac)		

## ZK IZVADAK



REPUBLIKA HRVATSKA

Općinski sud u Bjelovaru  
ZEMLJIŠNOKNJIŽNI ODJEL BJELOVAR  
Stanje na dan: 15.09.2023. 10:13

Verificirani ZK uložak

Katastarska općina: 301353, PUPELICA

Broj ZK uloška: 721

Broj zadnjeg dnevnika: Z-11732/2018

Aktivne plombe:

## NESLUŽBENA KOPIJA

### IZVADAK IZ ZEMLJIŠNE KNJIGE

#### A Posjedovnica PRVI ODJELJAK

Rbr.	Broj zemljišta (kat. čestice)	Oznaka zemljišta	Površina			Primjedba
			jutro	čhv	m2	
1.	643	JAVNA CESTA ŽC 2232 PUPELICA ŽUPANIJSKA CESTA			27336 27336	
		UKUPNO:			27336	

#### B Vlastovnica

Rbr.	Sadržaj upisa	Primjedba
1.	Vlasnički dio: 1/1 JAVNO DOBRO U OPĆOJ UPORABI REPUBLIKA HRVATSKA, OIB: 52634238587 - upravlja ŽUPANIJSKA UPRAVA ZA CESTE BJELOVARSKO-BILOGORSKE ŽUPANIJE  OIB: 21876944804, JOSIPA JELAČIĆA 2, 43000 BJELOVAR	

#### C Teretovnica

Rbr.	Sadržaj upisa	Iznos	Primjedba
	Tereta nema!		

Potvrđuje se da ovaj izvadak odgovara stanju zemljišne knjige na datum 15.09.2023.

AL PRO ING d.o.o.	Investitor:	OPĆINA ŠANDROVAC, Bjelovarska 6, 43 227 Šandrovac	ZOP: 13/23	rujan 2023.
	Lokacija:	k.č.br. 643, 398/1, 650/2, 639 k.o. Pupelica i 2167 k.o. Šandrovac		
	Građevina:	Nerazvrstana cesta NC 008 (Mala Pupelica-Šašnjevac-Šandrovac)		



REPUBLIKA HRVATSKA

Općinski sud u Bjelovaru  
ZEMLJIŠNOKNJIŽNI ODJEL BJELOVAR  
Stanje na dan: 15.09.2023. 10:13

Verificirani ZK uložak

Katastarska općina: 301353, PUPELICA

Broj ZK uloška: 719

Broj zadnjeg dnevnika: Z-6168/2019

Aktivne plombe:

### IZVADAK IZ ZEMLJIŠNE KNJIGE

#### A Posjedovnica PRVI ODJELJAK

Rbr.	Broj zemljišta (kat. čestice)	Oznaka zemljišta	Površina			Primjedba
			jutro	čhv	m2	
1.	398/1	MALA PUPELICA - ŠAŠNJEVAC - ŠANDROVAC NERAZVRSTANA CESTA			6960 6960	
2.	639	MALA PUPELICA - ŠAŠNJEVAC - ŠANDROVAC NERAZVRSTANA CESTA			22591 22591	
3.	644	RAVNEŠ-PUPELICA NERAZVRSTANA CESTA			9638 9638	
4.	958/1	LASOVAC - LASOVAC BRDO NERAZVRSTANA CESTA			28375 28375	
		UKUPNO:			67564	

#### B Vlastovnica

Rbr.	Sadržaj upisa	Primjedba
1.	Vlasnički dio: 1/1 JAVNO DOBRO U OPĆOJ UPORABI U NEOTUĐIVOM VLASNIŠTVU OPĆINA ŠANDROVAC, OIB: 35024150994, ULICA BJELOVARSKA 6, ŠANDROVAC 43000 BJELOVAR	

#### C Teretovnica

Rbr.	Sadržaj upisa	Iznos	Primjedba
	Tereta nema!		

Potvrđuje se da ovaj izvadak odgovara stanju zemljišne knjige na datum 15.09.2023.



REPUBLIKA HRVATSKA

Općinski sud u Bjelovaru  
ZEMLJIŠNOKNJIŽNI ODJEL BJELOVAR  
Stanje na dan: 15.09.2023. 10:13

Verificirani ZK uložak

Katastarska općina: 301353, PUPELICA

Broj ZK uloška: 3

Broj zadnjeg dnevnika: Z-15287/2019

Aktivne plombe:

## IZVADAK IZ ZEMLJIŠNE KNJIGE

A  
Posjedovnica  
PRVI ODJELJAK

Rbr.	Broj zemljišta (kat. čestice)	Oznaka zemljišta	Površina			Primjedba
			jutro	čhv	m2	
1.	336/2	KANAL GATОВI		87		
2.	403/17	JARAK MAJDA		63		
3.	647	POTOK MAJDA	1	471		
4.	649	POTOK MAJDA		44		
5.	650/1	PUPELICA KANAL			2579 2579	
6.	650/2	PUPELICA KANAL			160 160	
7.	650/3	PUPELICA KANAL			4555 4555	
8.	651	POTOK MAJDA	1	210		
9.	661/1	PUPELICA POTOK			2394 2394	
10.	661/2	PUPELICA POTOK			237 237	
11.	661/3	PUPELICA POTOK			2825 2825	
12.	698	JARAK LASOVAC BRDO		1450		Pripis iz uloška 4
13.	968/1	PUPELICA POTOK			14911 14911	
14.	968/2	PUPELICA POTOK			67 67	
15.	968/3	PUPELICA POTOK			171 171	
16.	969	POTOK MAJDA		208		
17.	970	POTOK MAJDA	2	1339		
18.	971	POTOK MAJDA		464		

<b>AL PRO ING d.o.o.</b>	<b>Investitor:</b>	OPĆINA ŠANDROVAC, Bjelovarska 6, 43 227 Šandrovac	ZOP: 13/23	rujan 2023.
	<b>Lokacija:</b>	k.č.br. 643, 398/1, 650/2, 639 k.o. Pупelica i 2167 k.o. Šandrovac		
	<b>Građevina:</b>	Nerazvrstana cesta NC 008 (Mala Pупelica-Šašnjevac-Šandrovac)		

Katastarska općina: 301353, PUPELICA

**IZVADAK IZ ZEMLJIŠNE KNJIGE**

Verificirani ZK uložak  
Broj ZK uložka: 3

**A**  
**Posjedovnica**  
**PRVI ODJELJAK**

Rbr.	Broj zemljišta (kat. čestice)	Oznaka zemljišta	Površina			Primjedba
			jutro	čhv	m2	
		<b>UKUPNO:</b>	<b>4</b>	<b>4336</b>	<b>27899</b>	

**B**  
**Vlastovnica**

Rbr.	Sadržaj upisa	Primjedba
1.	Vlasnički dio: 1/1 JAVNO VODNO DOBRO U OPĆOJ UPORABI U VLASNIŠTVU REPUBLIKE HRVATSKE - KOJIM UPRAVLJAJU HRVATSKE VODE, ZAGREB, OIB: 28921383001	

**C**  
**Teretovnica**

Rbr.	Sadržaj upisa	Iznos	Primjedba
1.	1.1 Zaprmljeno 25.02.2010. broj Z-1164/10  Na temelju prijedloga ODO u Bjelovaru broj Ip-DO-40/10 od 24. veljače 2010.g., čl. 13 Zakona o vodama (NN 153/09) , a u svezi čl. 23 Zakona o zemljišnim knjigama zabilježuje se zabrana otuđenja i opterećenja nekretnina založnim pravom, uz naznaku posljedice ništetnosti pravnih poslova.		

Potvrđuje se da ovaj izvadak odgovara stanju zemljišne knjige na datum 15.09.2023.



## NESLUŽBENA KOPIJA

REPUBLIKA HRVATSKA

Općinski sud u Bjelovaru  
ZEMLJIŠNOKNJIŽNI ODJEL BJELOVAR  
Stanje na dan: 15.09.2023. 10:27

Verificirani ZK uložak

Katastarska općina: 301442, ŠANDROVAC

Broj ZK uložka: 1810

Broj zadnjeg dnevnika: Z-8482/2023

Aktivne plombe:

## IZVADAK IZ ZEMLJIŠNE KNJIGE

A  
Posjedovnica  
PRVI ODJELJAK

Rbr.	Broj zemljišta (kat. čestice)	Oznaka zemljišta	Površina			Primjedba
			jutro	čhv	m2	
1.	866/67	ŠANDROVAC - MALI ŠANDROVAC - RIBNJAČKA NERAZVRSTANA CESTA			18299 18299	
2.	2165/8	ŠANDROVAC - MALI ŠANDROVAC - RIBNJAČKA NERAZVRSTANA CESTA			6583 6583	
3.	2167	PUPELICA - ZLATAR - MALA PUPELICA - ŠAŠNJEVAC - ŠANDROVAC NERAZVRSTANA CESTA			7746 7746	
4.	2168	PUPELICA - ZLATAR - MALA PUPELICA - ŠAŠNJEVAC - ŠANDROVAC NERAZVRSTANA CESTA			3374 3374	
5.	2169/1	ŠANDROVAC - MALI ŠANDROVAC - RIBNJAČKA NERAZVRSTANA CESTA			3147 3147	
6.	2174/10	JARAK - VELEBIT NERAZVRSTANA CESTA			1088 1088	
7.	2178/2	JARAK - VELEBIT NERAZVRSTANA CESTA			7928 7928	
		UKUPNO:			48165	

B  
Vlastovnica

Rbr.	Sadržaj upisa	Primjedba
1.	Vlasnički dio: 1/1 JAVNO DOBRO U OPĆOJ UPORABI KAO NEOTUĐIVO VLASNIŠTVO OPĆINE ŠANDROVAC, OIB: 35024150994, ULICA BJELOVARSKA 6, ŠANDROVAC 43000 BJELOVAR	

<b>AL PRO ING</b> d.o.o.	<b>Investitor:</b>	OPĆINA ŠANDROVAC, Bjelovarska 6, 43 227 Šandrovac	ZOP: 13/23	rujan 2023.
	<b>Lokacija:</b>	k.č.br. 643, 398/1, 650/2, 639 k.o. Pupelica i 2167 k.o. Šandrovac		
	<b>Građevina:</b>	Nerazvrstana cesta NC 008 (Mala Pupelica-Šašnjevac-Šandrovac)		

**IZVADAK IZ ZEMLJIŠNE KNJIGE**  
**Katastarska općina: 301442, ŠANDROVAC**

Verificirani ZK uložak  
**Broj ZK uložka: 1810**

**C**  
**Teretovnica**

Rbr.	Sadržaj upisa	Iznos	Primjedba
<b>1.</b>			
1.1	Zaprimljeno 19.03.2020.g. pod brojem Z-4426/2020  UKNJIŽBA, STVARNA SLUŽNOST na k.č. 866/67, UGOVOR O OSNIVANJU PRAVA SLUŽNOSTI 06.02.2020, kčbr. 866/67 Šandrovac - Mali Šandrovac - Ribnjačka (nerazvrstana cesta) 18299 m2 u dijelu od 356 m2, koja trasa gravitacijske kanalizacije prolazi duž cijele predmetne parcele u pojasu ceste u dužini 1896.2m i širini pojasa služnosti 2m, na kojoj parceli se nalazi biorotor za korist: <b>KOMUNALIJE VODOVOD D.O.O., OIB: 80000408229, SVETOG ANDRIJE 14, 43240 ČAZMA</b>		
<b>2.</b>			
2.1	Zaprimljeno 20.06.2022.g. pod brojem Z-11860/2022  UKNJIŽBA, STVARNA SLUŽNOST na k.č. 866/67, 2165/8, UGOVOR O USTANOVLJAVANJU PRAVA SLUŽNOSTI 25.05.2022, KOPIJE KATASTARSKIH PLANOVA 15.04.2022, prilaza, izgradnje i održavanja elektroenergetskog objekta: KB 10(20) kV - kabliranje dijela 10 kV dalekovoda Šandrovac za korist: <b>HRVATSKA ELEKTROPRIVREDA D.D., OIB: 28921978587, ULICA GRADA VUKOVARA 37, 10000 ZAGREB</b>		
<b>3.</b>			
3.1	Zaprimljeno 09.05.2023.g. pod brojem Z-8482/2023  UKNJIŽBA, STVARNA SLUŽNOST na k.č. 2174/10, UGOVOR O USTANOVLJAVANJU PRAVA SLUŽNOSTI 04.04.2023, uknjižuje se na kčbr. 2174/10 Jarak - Velebit 1088 m2 ( nerazvrstana cesta 1088 m2) pravo služnosti prilaza, izgradnje i održavanja elektroenergetskog objekta: NN mreža iz TS 10 (20)/0.4 kV Velebit-Šandrovac (383) - NN izlaz Velebitska-sjever, za korist: <b>HEP - OPERATOR DISTRIBUCIJSKOG SUSTAVA D.O.O., OIB: 46830600751, ULICA GRADA VUKOVARA 37, 10000 ZAGREB</b>		čbr. 2174/10

Potvrđuje se da ovaj izvadak odgovara stanju zemljišne knjige na datum 15.09.2023.











REPUBLIKA HRVATSKA  
DRŽAVNA GEODETSKA UPRAVA  
PODRUČNI URED ZA KATASTAR  
BJELOVAR

Stanje na dan: 15.09.2023.

NESLUŽBENA KOPIJA  
K.o. PUPELICA  
k.č.br.: 639

### IZVOD IZ KATASTARSKOG PLANA

Mjerilo 1:5000  
Izvorno mjerilo 1:2880





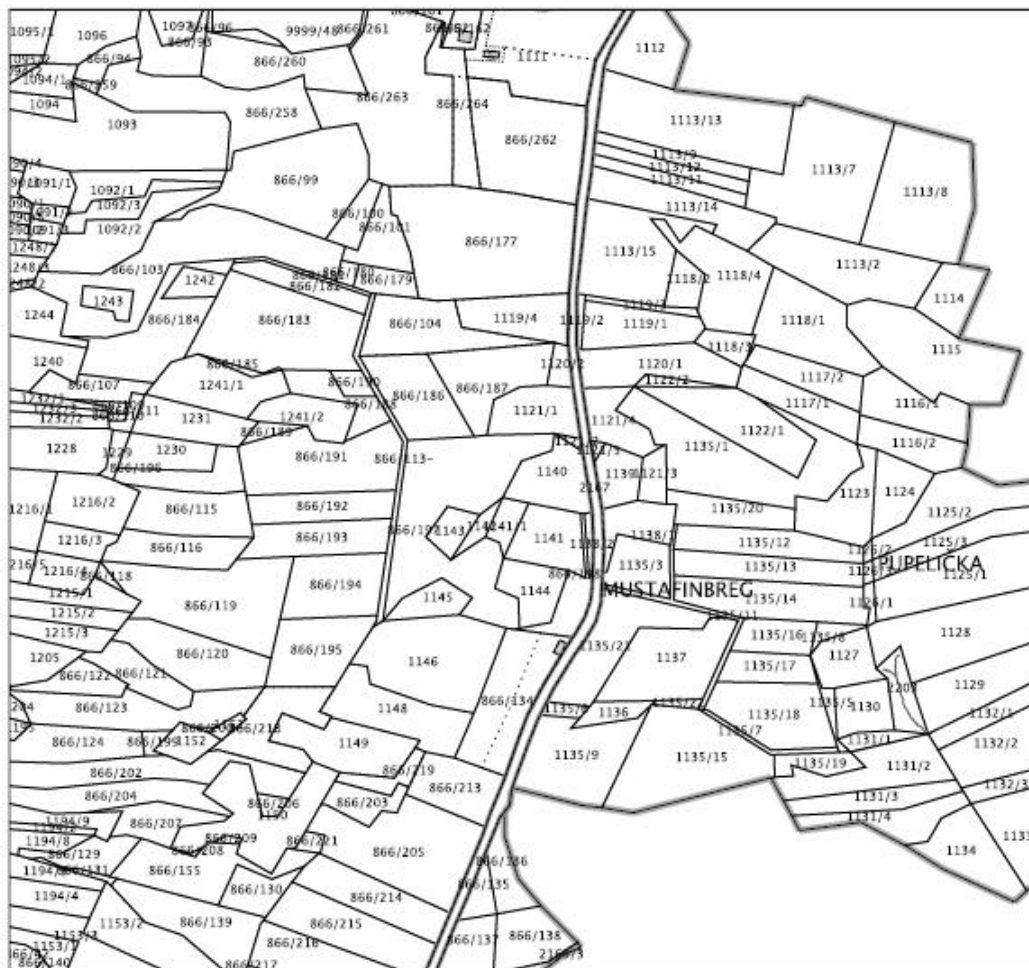
REPUBLIKA HRVATSKA  
DRŽAVNA GEODETSKA UPRAVA  
PODRUČNI URED ZA KATASTAR  
BJELOVAR

NESLUŽBENA KOPIJA  
K.o. ŠANDROVAC  
k.č.br.: 2167

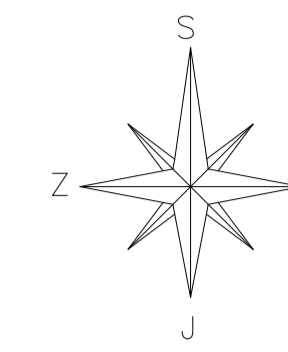
Stanje na dan: 15.09.2023.

### IZVOD IZ KATASTARSKOG PLANA

Mjerilo 1:5000  
Izvorno mjerilo 1:2880




DISPOZICIJA PLANIRANE GRAĐEVINE NA  
DIGITALNOJ ORTOFOTO PODLOZI



spoj na županijsku cestu ŽC 2232

spoj na nerazvstanu cestu NC 007

LEGENDA:

 TRASA PLANIRANE REKONSTRUKCIJE  
NERAZVRSTANE CESTE NC 008  
(MALA PUPELICA-SAŠNJEVAC-SANDROVAC)

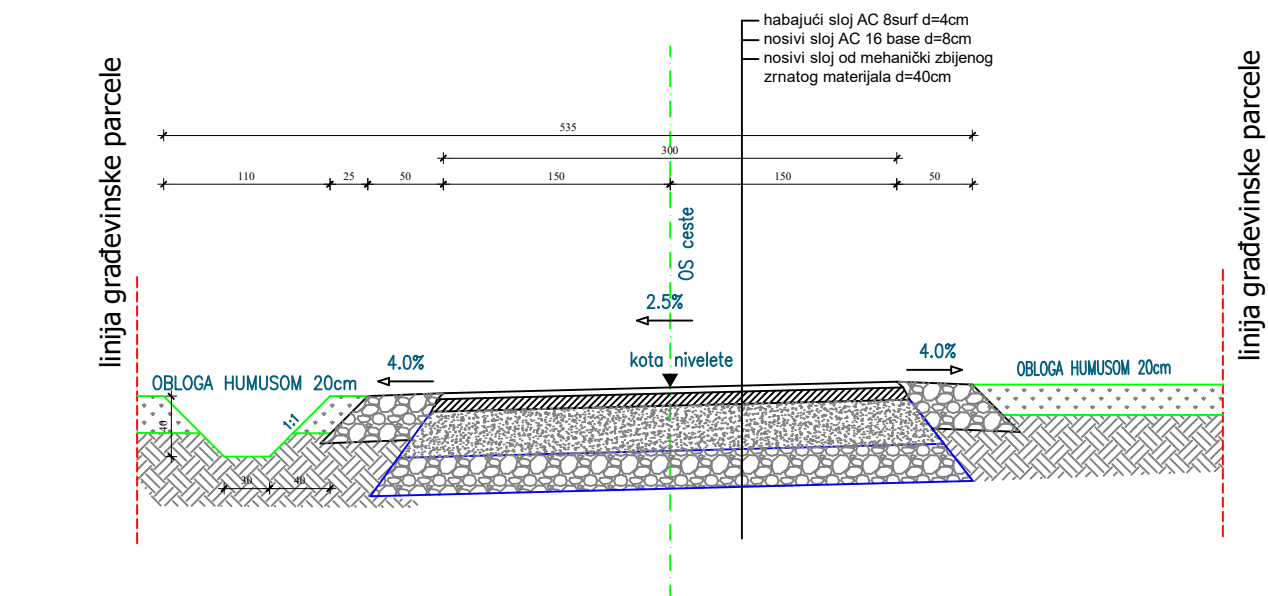
GRAĐEVINA:  
NERAZVRSTANA CESTA NV 008  
(Mala Pupelica-Sašnjevac-Sandrovac)  
LOKACIJA:  
k.č.br. 643, 396/1, 6502, 639 k.o. Pupelica i 2167 k.o.  
Sandrovac  
INVESTITOR:  
Općina Sandrovac  
Bjelovarska 6, 43 227 Sandrovac  
VRSTA PROJEKTA:  
OPIS I GRAFIČKI PRIKAZ ZAHVATA U  
PROSTORU (za ishođenje posebnih  
uvjeta i uvjeta priključenja)

**AL PRO ING d.o.o.**  
Gornji Prnjavorac 41A, Križ  
E-mail: info@alproing.hr

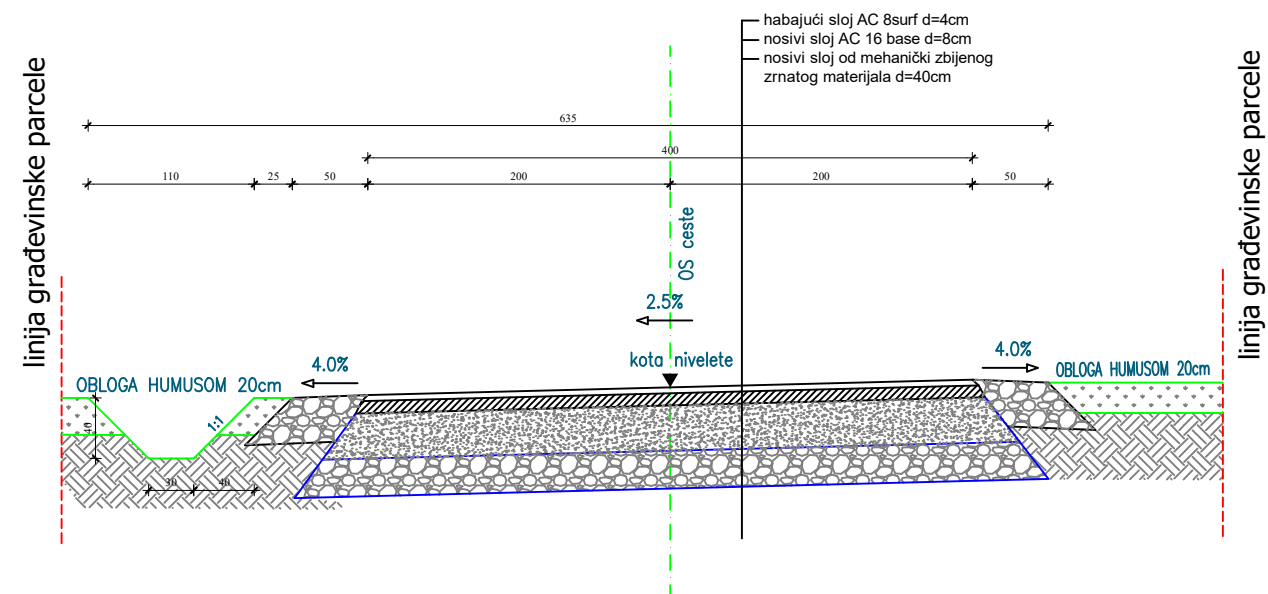
PROJEKTANT:  
Alen Lejšak, mag.ing.aedif., G 5916

SADRŽAJ:  
DISPOZICIJA PLANIRANE  
GRAĐEVINE NA  
DIGITALNOJ ORTOFOTO  
PODLOZI  
ZAJEDNIČKA OZNAKA PROJEKTA:  
ZOP: 13/23  
ŠIFERLO:  
1:5000  
DATUM:  
rujan 2023.  
BROJ PROJEKTA:  
BROJ PRILOGA:  
1  
BROJ IZMJENA: 0

KARAKTERISTIČNI PRESJEK  
- širina prometnice 3,0m



KARAKTERISTIČNI PRESJEK  
- širina prometnice 4,0m



GRAĐEVINA:  
NERAZVRSTANA CESTA NV 008  
(Mala Pupelica-Šašnjevac-Šandrovac)

LOKACIJA:  
k.č.br. 643, 398/1, 650/2, 639 k.o. Pupelica i 2167 k.o. Šandrovac

INVESTITOR:  
Općina Šandrovac  
Bjelovarska 6, 43 227 Šandrovac

VRSTA PROJEKTA:  
OPIS I GRAFIČKI PRIKAZ ZAHVATA U PROSTORU  
(za ishođenje posebnih uvjeta)

**AL PRO ING d.o.o.**

Gornji Prnjarovec 41A, Križ  
E-mail: info@alproing.hr

PROJEKTANT:  
Alen Leljak, mag.ing.aedif., G 5916

SADRŽAJ:	
KARAKTERISTIČNI POPREČNI PRESJECI	
ZAJEDNIČKA OZNAKA PROJEKTA: ZOP: 13/23	MJERILO: 1:50
KNJIGA:	DATUM: rujan 2023.
BROJ PROJEKTA:	BROJ PRILOGA: 2
BROJ IZMJENA: 0	

<b>AL PRO ING</b> d.o.o.	<b>Investitor:</b>	OPĆINA ŠANDROVAC, Bjelovarska 6, 43 227 Šandrovac	ZOP: 13/23	rujan 2023.
	<b>Lokacija:</b>	k.č.br. 643, 398/1, 650/2, 639 k.o. Pupelica i 2167 k.o. Šandrovac		
	<b>Građevina:</b>	Nerazvrstana cesta NC 008 (Mala Pupelica-Šašnjevac-Šandrovac)		